



LANDKREIS
REUTLINGEN

Erleben Sie Münsingen und das Lautertal!

BIOSPHERENBUS & RAD-WANDERBUS LAUTERTAL

KOSTENLOSE
FAHRRAD-
MITNAHME!



2022

01. Mai - 16. Oktober
an Sonn- und Feiertagen
Buseinstieg barrierefrei!



Buseinstieg
barrierefrei!



Startpunkt Münsinger Bahnhof

Tarif

Mit den naldo-Zeitfahrtscheinen können der Biosphärenbus und der Rad-Wanderbus Lautertal kostenlos genutzt werden.

Es gelten die Bestimmungen der naldo und DING Tarife.

Alle Informationen zu den kostengünstigen Tarifen sowie eine elektronische Fahrplanauskunft finden Sie unter www.naldo.de, www.ding.eu.

Das Buspersonal informiert Sie gerne zu den gültigen Tarifen.

Für Kinder von 6-14 Jahren sowie Gruppen ab 5 Personen gibt es Sondertarife.

Die Fahrradmitnahme ist kostenlos.

Infos zu den Bussen und zur Fahrradmitnahme

Barrierefreie Niederflur/Low Entry Omnibusse mit Klapprampe am hinteren Einstieg sowie mit Fahrradanhängern mit Platz für mindestens 15 Fahrräder pro Bus.

Gruppen ab sechs Fahrrädern nur mit Voranmeldung bei:

- **Bottenschein Reisen GmbH & Co.KG (Biosphärenbus), s. S. 6**
- **Regionalverkehr Alb-Bodensee GmbH (RAB) (Rad-Wanderbus Lautertal), siehe S. 12-13**

Übrigens! Kennen Sie schon die weiteren Fahrradbusse im Landkreis Reutlingen? Auf den Linien X2, X3, 260, 400 und 555 können Sie bei vielen Fahrten Ihr Fahrrad jetzt einfach mitnehmen! Außer im morgendlichen Berufsverkehr ist dies sogar kostenlos! (Bitte die mit dem Fahrradsymbol markierten Fahrten im Fahrplan beachten, die Be- und Entladung ist nur an ausgewählten Haltestellen möglich.)

- ! **Achtung: Öffnungszeiten/Angebote aus dem Flyer bitte vor dem Ausflug wegen möglicher Einschränkungen aufgrund der Corona-Pandemie prüfen!**

Buseinstieg
barrierefrei!

Startpunkt Münsinger Bahnhof

Erkunden Sie eine einzigartige Landschaft...

...auf einem Rundkurs ausgehend vom Münsinger Bahnhof. In der Zeit vom 01. Mai 2022 bis zum 16. Oktober 2022 bindet der Biosphärenbus die Trailfingeringe als Zugangspunkt zum ehemaligen Truppenübungsplatz (Weg nach Gruorn) sowie das Biosphärenzentrum in Münsingen-Auingen regelmäßig an. Zusätzlich stellt er Anschlussverbindungen in Münsingen her. Auch die Hopfenburg wird im Rundkurs regelmäßig angefahren.

Der Rad-Wanderbus Lautertal fährt Sie vom Münsinger Bahnhof ausgehend durch das Lautertal über Zwiefalten nach Riedlingen und Munderkingen.

Mobilitätszentrum

Verleihstation für Pedelecs mit navigationsgeführten Touren von 40 bis 100 km Länge.

Auskünfte und Reservierung:

Rad + Sport Schwald

Bahnhofstraße 6/1

72525 Münsingen

Telefon: 07381 9319510

www.muensingen.com/e-bike

Saisonale Öffnungszeiten

März - Ende Oktober/November

Montag - Sonntag + an Feiertagen

9.30-11.30 und 16.00-18.00 Uhr



Münsinger Bahnhof - Schwäbische Alb-Bahn

Unternehmen Sie eine Fahrt mit der Schwäbischen Alb-Bahn (SAB). An allen Sonn- und Feiertagen zwischen dem 01. Mai und 16. Oktober verkehren historische Triebwagen der Schwäbischen Alb-Bahn im durchgehenden Verkehr nach Ulm und zurück sowie auf der Strecke Münsingen-Engstingen.

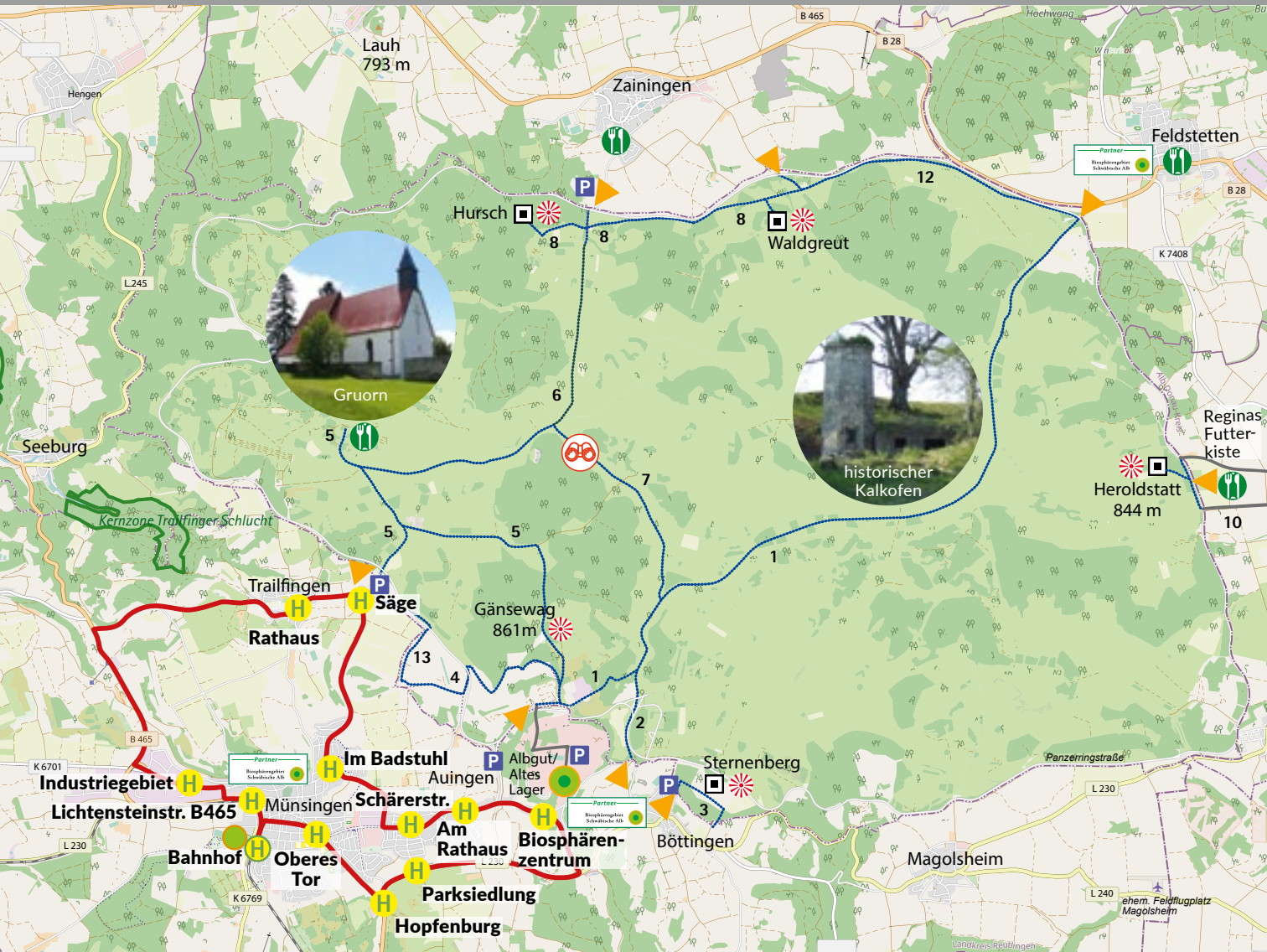
Die Fahrradmitnahme ist in den Zügen der SAB kostenlos.

Die Ticket- und Informationsschalter sind ganzjährig geöffnet: montags - freitags von 8.30 - 14.00 Uhr außer an Feiertagen

Von Mai bis Mitte Oktober gelten folgende zusätzliche

Öffnungszeiten: Samstags 8.30 - 14.00 Uhr

sonntags und an Feiertagen 10.00 - 17.30 Uhr



Fahrtroute Biosphärenbus

H Haltestelle Biosphärenbus

H Haltestelle Biosphärenbus mit Umsteigemöglichkeit

□ Aussichtsturm

☀ Aussichtspunkt

P Parkplatz

● Biosphärenzentrum Schwäbische Alb

▶ Eingang ehem. TrÜP

● Informationszentrum Münsinger Bahnhof

Partner Biosphären-Partner (Gastronomie)

☘ weitere Gastronomie

--- Außergrenze ehem. TrÜP

5 zugelassene Wege (mit Wegenummern)

--- weitere Wege

66 Vogelbeobachtungsstation

Allgemeine Verhaltenshinweise für Touren auf dem Gebiet des ehemaligen Truppenübungsplatzes:

- Auf Grund der Kampfmittelbelastung und aus Naturschutzgründen dürfen die markierten Wege nicht verlassen werden. Es besteht Lebensgefahr! Die Wege sind mit gelb markierten Pfählen bzw. gelben Rauten und Wandertafeln gekennzeichnet.
- Bitte benutzen Sie bei Wanderungen festes Schuhwerk und achten Sie außerdem auf einen guten Sonnen- bzw. Regenschutz!
- Vergessen Sie nicht, etwas zu Trinken mitzunehmen!

FAHRPLAN

Biosphärenbus		Sonn- und Feiertag Sommersaison							
Hinweise									
<i>Schwäb. Albahn von Schelklingen an</i>			10:27	12:17					16:55
<i>Schwäb. Albahn von Engstingen an</i>						13:33			16:54
<i>Bus von Bad Urach an</i>		9:53	10:53		12:53	13:53	14:53	15:53	16:53
<i>Bus vom Lautertal an</i>		9:58	10:56		12:58		14:56	15:58	16:58
Münsingen	Bahnhof	10:00	11:00	12:25	13:00	14:00	15:25	16:00	17:00
Münsingen	Lichtensteinstr.								
Münsingen	Lichtensteinstr. B465	10:01	11:01		13:01	14:01		16:01	17:01
Münsingen	Trailfinger Str.								
Münsingen	Im Badstuhl								
Münsingen	Industriegebiet	10:03	11:03		13:03	14:03		16:03	17:03
Trailfingen	Rathaus	10:08	11:08		13:08	14:08		16:08	17:08
Trailfingen	Säge	10:10	11:10		13:10	14:10		16:10	17:10
Münsingen	Im Badstuhl	10:12	11:12		13:12	14:12		16:12	17:12
Münsingen	Schloßhof			12:27			15:27		
Münsingen	Parksiedlung			12:28			15:28		
Auingen	Schärerstraße	10:14	11:14	12:29	13:14	14:14	15:29	16:14	17:14
Auingen	Am Rathaus	10:15	11:15	12:30	13:15	14:15	15:30	16:15	17:15
Auingen	Biosphärenzentrum	10:18	11:18	12:32	13:18	14:18	15:32	16:18	17:18
Münsingen	Hopfenburg	10:23	11:23	12:36	13:23	14:23	15:36	16:23	17:23

Hinweise									
Münsingen	Hopfenburg	10:30	11:30	12:36	13:30	14:30	15:36	16:30	17:30
Auingen	Biosphärenzentrum	10:35	11:35	12:32	13:35	14:35	15:32	16:35	17:35
Auingen	Am Rathaus	10:37	11:37	12:30	13:37	14:37	15:30	16:37	17:37
Auingen	Schärerstraße	10:38	11:38	12:29	13:38	14:38	15:29	16:38	17:38
Münsingen	Parksiedlung			12:38			15:38		
Münsingen	Oberes Tor								
Münsingen	Im Badstuhl	10:40	11:40	12:40	13:40	14:40	15:40	16:40	17:40
Trailfingen	Säge	10:42	11:42	12:42	13:42	14:42	15:42	16:42	17:42
Trailfingen	Rathaus	10:44	11:44	12:44	13:44	14:44	15:44	16:44	17:44
Münsingen	Industriegebiet	10:50	11:50	12:50	13:50	14:50	15:50	16:50	17:50
Münsingen	Im Badstuhl								
Münsingen	Trailfinger Str.								
Münsingen	Lichtensteinstr. B465	10:52	11:52	12:52	13:52	14:52	15:52	16:52	17:52
Münsingen	Lichtensteinstr.								
Münsingen	Bahnhof	10:54	11:54	12:54	13:54	14:54	15:54	16:54	17:54
<i>Bus ins Lautertal ab</i>		11:00		13:00	14:00	15:00	16:00	17:00	18:05
<i>Bus nach Bad Urach ab</i>		11:00	12:00	13:00	14:00	15:00	16:00	17:00	18:00
<i>Schwäb. Albahn nach Engstingen ab</i>		10:40	12:20			15:40		17:20	
<i>Schwäb. Albahn nach Schelklingen ab</i>		10:35		13:35		15:35		17:00	

LT = Bus fährt weiter ins Lautertal nach Ehingen über Hayingen

= Fahrradmitnahme auf Anhänger, mindestens 15 Fahrräder; Gruppen mit sechs oder mehr Fahrrädern nur mit Voranmeldung bis freitags 13 Uhr bei Bottenschein Reisen GmbH & Co.KG
Tel.: 07391 7000-47



Auf dem Beutenlay

Premiumwanderwege im und um das Biosphärengebiet Schwäbische Alb

Die Rundwanderwege führen durch die reizvolle Mittelgebirgslandschaft der Schwäbischen Alb zu rauschenden Wasserfällen, wildromantischen Schluchten, spannenden Höhlen, eindrucksvollen Burgruinen und atemberaubenden Aussichtsfelsen entlang des Albtraufs.

Premiumspazierwanderweg am Beutenlay Tour 13 „hochgehütet“

Der Premiumspazierwanderweg „hochgehütet“ ist einer der ursprünglichsten Wanderwege der „hochgebirge“ und führt Sie mit seinen 4 km und 83 hm rund um das Naturreservat Münsinger Beutenlay. Am südlichen Stadtrand von Münsingen, in unmittelbarer Nähe zum Münsinger Bahnhof, liegt das 100 ha große Naturreservat Beutenlay. Von dort haben Sie nicht nur einen herrlichen Blick über die Kuppenalb, das Gelände bietet auch zahlreiche Möglichkeiten, um naturkundliche Besonderheiten, wie z. B. ein Arboretum, einen Straucharten-Lehrpfad, eine Wachholderheide und eine Enzianwiese zu entdecken.

www.hochgebirge.de

Alle Informationen sowie weitere Touren finden Sie unter: touristinfo@muensingen.de oder www.muensingen.com



Der ehemalige Truppenübungsplatz

Das Biosphärengebiet Schwäbische Alb ist eine einzigartige, über Jahrhunderte gewachsene Natur- und Kulturlandschaft. Im Jahr 2009 wurde es von der UNESCO anerkannt. Das Herzstück des ca. 85.300 ha großen 29 Kommunen umfassenden Großschutzgebiets ist der ehemalige Truppenübungsplatz Münsingen mit einer Fläche von 6.700 ha. Er stellt eine einzigartige parkartige Landschaft dar und lädt zum Wandern und Radfahren ein. Aufgrund militärischer Nutzung wurde das Landschaftsbild der Schwäbischen Alb des 19. Jhdt. erhalten.

Ein Ort mit bewegter Geschichte - Grüorn

Besichtigungsmöglichkeiten: Stephanus-Kirche, Museum im Schulhaus und geschichtlicher Rundweg

Öffnungszeiten 2022

Die Kirche ist bis Allerheiligen von Di - So geöffnet. In dieser Zeit werden an allen Sonn- und Feiertagen um 14.30 Uhr Führungen zur Geschichte des Ortes und der Kirche angeboten.

Die Wirtschaft im Schulhaus ist am Samstag, Sonntag und Feiertag ab 11.00 Uhr geöffnet. Es werden neben verschiedenen Speisen, Getränken, Eis, Kaffee und Kuchen angeboten.

Das Museum im Schulhaus kann während der Öffnungszeiten der Wirtschaft besichtigt werden. Es zeigt Exponate zur Geschichte des Ortes. Ein Schwerpunkt ist die Schule, wie sie früher war.

Gruppenanmeldungen auf Anfrage unter 07381 182140 oder Schulhaus.Gruorn@gmx.net

Familien können Grüorn mit einem Rätselheft für Kinder auf eigene Faust entdecken.

Wegstrecke ab Parkplatz Trailfingerring ca. 2 km. Für Kinderwagen und Rolli geeignet.

Weitere Informationen: www.gruorn.info

Geführte Touren mit den TrÜP-Guides

Eine einzigartige Möglichkeit, das Gebiet des Gutsbezirks Münsingen für sich zu entdecken, sind die Münsinger TrÜP-Guides. Die langjährige militärische Nutzung hat einerseits gefährliche Munitionsreste, andererseits eine sehr seltene und wertvolle Tier- und Pflanzenwelt hinterlassen, die auf bestimmten Wegen nur geführte Touren zulassen. Die geschulten Guides führen Sie gerne zu Fuß, mit dem Rad oder per Bus auf ausgewählten Touren über das Gelände. Die Anzahl der Busfahrten pro Tag ist beschränkt, es empfiehlt sich daher eine frühzeitige Buchung von Bustouren.

Weiter Infos erhalten Sie unter:

<https://www.muensingen.com/aktivitaeten/fuehrungen/fuehrung-truep>

Das Biosphärenzentrum Schwäbische Alb

Auf einer Ausstellungsfläche von rund 450 m² können Sie mehr über die Biosphärenreservate weltweit, den angrenzenden Truppenübungsplatz Münsingen, die heimischen Wälder, Imkerei, Beweidung und die Stadt-Land-Beziehungen in der Region erfahren.

Öffnungszeiten: täglich außer dienstags

01. November - 31. März: 11.00 - 17.00 Uhr

01. April - 31. Oktober: 10.00 - 18.00 Uhr

Biosphärenallee 2-4, 72525 Münsingen

Telefon: 07381 932938-31

www.biosphaerenzentrum-alb.de

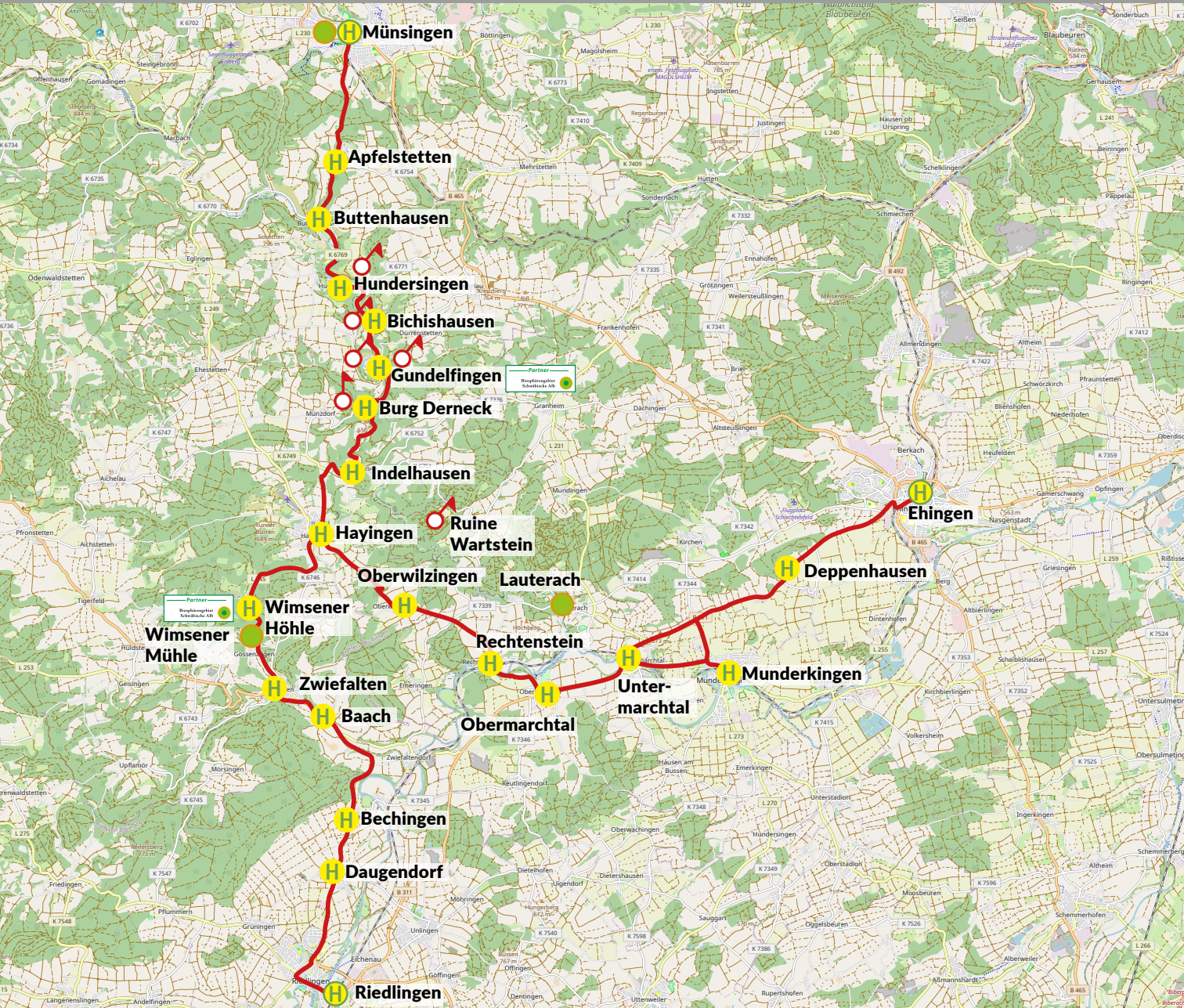
Hinfahrt nach Trailfingerring

Mit dem Biosphärenbus ab Haltestelle Auingen Biosphärenzentrum möglich.




Rad-Wanderbus Lautertal

Fahrtroute




 Fahrtroute Rad-Wanderbus Lautertal

 Haltestelle Rad-Wanderbus Lautertal

 Haltestelle Rad-Wanderbus Lautertal mit Umsteigemöglichkeit

 Burgruine

 Burg

 Biosphären-Partner (Gastronomie)

 Informationszentrum

Fahrplan

Lautertalbus talabwärts	Sonn- und Feiertag Sommersaison						
Hinweise							
wartet auf Bus aus Bad Urach bis	11:05				15:05		
Schwab. Albbahn von Schelklingen an	10:27	12:17			17:17		
Schwab. Albbahn von Engstingen an		12:08			17:28	18:43	
Bus von Bad Urach an	8:53	10:53	12:53	14:53	16:53	17:53	18:53
Münsingen Bahnhof	9:00	11:00	13:00	15:00	17:00	18:05	19:00
Münsingen Albklinik	9:01	11:01	13:01	15:01	17:01	18:06	
Apfelstetten Urbental	9:03	11:03	13:03	15:03	17:03	18:08	
Apfelstetten Krautgartenweg							
Apfelstetten Römerstraße							
Buttenhausen Kirchbergstraße	9:06	11:06	13:06	15:06	17:06	18:10	
Hundersingen Rathaus	9:10	11:10	13:10	15:10	17:10	18:13	
Hundersingen Alte Post	9:11	11:11	13:11	15:11	17:11	18:14	
Bichishausen Zollhaus	9:12	11:12	13:12	15:12	17:12	18:17	
Bichishausen Stettener Halde	9:13	11:13	13:13	15:13	17:13	18:18	
Gundelfingen Ack	9:16	11:16	13:16	15:16	17:16	18:19	
Gundelfingen Wittstaig	9:17	11:17	13:17	15:17	17:17	18:20	
Hayingen Burg Derneck	9:19	11:19	13:19	15:19	17:19	18:24	
Hayingen Weiler	9:20	11:20	13:20	15:20	17:20	18:23	
Indelhausen	9:21	11:21	13:21	15:21	17:21	18:24	
Hayingen Münsinger Straße	9:23	11:23	13:23	15:23	17:23	18:28	
Hayingen Holzgasse		11:24		15:24		18:29	
Hayingen Zwiefalter Straße	9:25	g11:25	13:25	g15:25	17:25	g18:30	
Oberwülzingen		11:30		15:30		18:35	
Rechtenstein		11:36		15:36		18:41	
Zug nach Ulm ab						18:59	
Obermarchtal Musikerheim		11:40		15:40		18:45	
Untermarchtal Info-Zentrum		11:44		15:44		18:49	
Munderkingen Bahnhof		11:49		15:49		18:54	
Zug nach Ulm ab		12:04		16:04		19:05	
Frankenhofen Abzweigung						19:15	
Granheim Ortsmitte						19:20	
Dächlingen Ort						19:25	
Altsteußlingen						19:30	
Ehingen Liebherr						19:35	
Ehingen Münsinger Straße						19:37	
Deppenhäuser Bahnhof						18:58	
Ehingen						19:08	19:40
Zug nach Sig ab						19:42	20:11
Zug nach Ulm ab						19:13	19:43
Schloß Ehrenfels/Glatal							
Hayingen Wimsener Höhle							
Gossenzugen							
Zwiefalten Loretto	9:30		13:30		17:30		
Zwiefalten Rentalhalle an	9:35		13:35		17:35		
Zwiefalten Rentalhalle ab	9:35		13:35		17:35		
Baach Mohren	9:37		13:37		17:37		
Attenhöfen Abzweigung	9:39		13:39		17:39		
Bechingen Abzweigung	9:41		13:41		17:41		
Daugendorf Stern	9:44		13:44		17:44		
Riedlingen Krankenhaus	9:47		13:47		17:47		
Riedlingen Bahnhof	9:56		13:56		17:56		

g = gegenüberliegende Haltestelle (= Richtung Oberwülzingen)

Biosph. = Bus kommt von Traillingen Säge - Biosphärenzentrum

= Fahrradmitnahme auf Anhänger, Platz für max. 20 Fahrräder;

Gruppen mit sechs oder mehr Fahrrädern

nur mit Voranmeldung bei Regionalverkehr Alb-Bodensee GmbH (RAB) Tel. 0731 15500

= Biosphärenbus

= Rad-Wanderbus Lautertal

Lautertalbus talaufwärts	Sonn- und Feiertag Sommersaison						
Hinweise							
wartet auf Zug bis			10:00	12:05	14:00		18:00
Zug von SIG ab		8:51	9:51	11:51	13:51	15:51	17:51
Riedlingen Bahnhof			9:57		13:57		17:57
Riedlingen Krankenhaus			10:03		14:03		18:03
Daugendorf Stern			10:05		14:05		18:05
Bechingen Abzweigung			10:07		14:07		18:07
Attenhöfen Abzweigung			10:09		14:09		18:09
Baach Mohren			10:11		14:11		18:11
Zwiefalten Rentalhalle ab			10:13		14:13		18:13
Zwiefalten Rentalhalle an			10:14		14:14		18:14
Zwiefalten Loretto							
Gossenzugen			10:16		14:16		18:16
Hayingen Wimsener Höhle			10:19		14:19		18:19
Schloß Ehrenfels/Glatal			10:20		14:20		18:20
Zug von Ulm an		8:10	8:41				
Ehingen Bahnhof		8:15	8:45				
Deppenhäuser			8:55				
Ehingen Münsinger Straße		8:17					
Ehingen Liebherr		8:20					
Altsteußlingen		8:25					
Dächlingen Ort		8:30					
Granheim Ortsmitte		8:35					
Frankenhofen Abzweigung		8:40					
Zug von Ulm an		8:49		11:49		15:49	
Munderkingen Bahnhof		8:59		11:59		15:59	
Untermarchtal Info-Zentrum		9:04		12:04		16:04	
Obermarchtal Musikerheim		9:08		12:08		16:08	
Zug von Ulm an		9:00					
Rechtenstein		9:12		12:12		16:12	
Oberwülzingen		9:18		12:18		16:18	
Hayingen Zwiefalter Straße		g9:23	10:24	g12:23	14:24	g16:23	18:24
Hayingen Münsinger Straße		9:25	10:25	12:25	14:25	16:25	18:25
Indelhausen		9:28	10:28	12:28	14:28	16:28	18:28
Hayingen Weiler		9:29	10:29	12:29	14:29	16:29	18:29
Hayingen Burg Derneck		9:31	10:31	12:31	14:31	16:31	18:31
Gundelfingen Wittstaig		9:33	10:33	12:33	14:33	16:33	18:33
Gundelfingen Ack		9:34	10:34	12:34	14:34	16:34	18:34
Bichishausen Stettener Halde		9:37	10:35	12:37	14:35	16:37	18:35
Bichishausen Zollhaus		9:38	10:36	12:38	14:36	16:38	18:36
Hundersingen Alte Post		9:39	10:39	12:39	14:39	16:39	18:39
Hundersingen Rathaus		9:40	10:40	12:40	14:40	16:40	18:40
Buttenhausen Hauenstraße		9:44	10:44	12:44	14:44	16:44	18:44
Apfelstetten Römerstraße							
Apfelstetten Krautgartenweg							
Apfelstetten Urbental		9:47	10:47	12:47	14:47	16:47	18:47
Münsingen Albklinik		9:49	10:49	12:49	14:49	16:49	18:49
Münsingen Bahnhof		8:55	9:54	10:54	12:54	14:54	16:54
Bus nach Bad Urach ab	09:00	10:00	11:00	13:00	15:00	17:00	19:00
Schwab. Albbahn nach Engstingen ab		10:35				17:30	
Schwab. Albbahn nach Schelklingen ab		10:35		13:35	15:35	17:30	

g = gegenüberliegende Haltestelle (= Richtung Westen)

Biosph. = Bus fährt weiter über Traillingen Säge zum Biosphärenzentrum

= Fahrradmitnahme auf Anhänger, Platz für max. 20 Fahrräder;

Gruppen mit sechs oder mehr Fahrrädern

nur mit Voranmeldung bei Regionalverkehr Alb-Bodensee GmbH (RAB) Tel. 0731 15500



Ausblick von der Burgruine Hohengundelfingen

Naturwunder Großes Lautertal

Die Große Lauter wurde im Jahr 2019 zu einem Naturwunder Deutschlands erklärt. Als eines der schönsten Täler der Schwäbischen Alb bietet das Große Lautertal traumhafte Landschaften. Wander- und Radwege, wie beispielsweise zahlreiche Premiumwanderwege der Reihe »hochgehberge« oder der HW5 Burgenweg, laden zu einem Ausflug in die Natur ein. Ein besonderes Erlebnis ist eine Kanutour auf der Lauter. Nach einem langen Tag beim Wandern, Radfahren oder Kanufahren bietet es sich an, die schwäbische Küche in einer der zahlreichen Gaststätten zu genießen.

Das Tal entlang der Lauter zählt zudem zu den burgenreichsten Tälern Südwestdeutschlands. Besonders hervorzuheben sind die Burgruine Bichishausen, die Burgruine Hohengundelfingen, die Burgruine Niedergundelfingen, die Burg Derneck, die Burgruine Wartstein sowie die Burgruine Hohenundersingen.



Blick auf die Burgruine Niedergundelfingen

Lohnenswerte Ziele für Kulturinteressierte

Neben den traumhaften landschaftlichen Gegebenheiten hat das Lautertal auch einige kulturelle Sehenswürdigkeiten zu bieten. In Buttenhausen zeigt das jüdische Museum die Geschichte der jüdischen Gemeinde bis hin zu ihrem Ende in der Zeit des Nationalsozialismus.

Öffnungszeiten

April - Oktober: sonntags und feiertags 13.00-17.00 Uhr
Außerhalb der Öffnungszeiten können Besuche und Führungen für Gruppen ab 7 Personen über das Stadtarchiv der Stadt Münsingen (Telefon: 07381 182-115, E-Mail: stadtarchiv@muensingen.de, www.muensingen.de) vereinbart werden.

Ebenfalls sehenswert in Buttenhausen sind die Gedenkstätte des ehemaligen Politikers Matthias Erzberger (1875-1921) und das Schloss Buttenhausen.

Weiter auf der Strecke ist die Gemeinde Zwiefalten ein besonderer Hingucker. Mittelpunkt des alten Kloster- und Wallfahrtsortes ist das Münster „Unserer lieben Frau“, eines der bedeutendsten Bauwerke des Spätbarocks deutscher Prägung.



Öffnungszeiten

Das Münster kann jederzeit auf eigene Faust besichtigt werden. Sollten Sie Interesse an einer Münsterführung haben, wenden Sie sich bitte direkt an das Münsterpfarramt (Telefon: 07373 2252, E-Mail: Muensterpfarramt.Zwiefalten@drs.de).
Bürozeiten: Montag bis Freitag von 9.00 Uhr bis 12.00 Uhr.
www.zwiefalten.de

Biosphärenbus

Kontakt:

Bottenschein Reisen
GmbH & Co.KG
Ulmer Straße 34
89584 Ehingen
Tel.: 07391 70000
info@bottenschein.de

Rad-Wanderbus Lautertal

Kontakt:

Regionalverkehr
Alb-Bodensee GmbH (RAB)
Karlstraße 31- 33
89073 Ulm
Tel.: 0731 15500

Landratsamt Reutlingen

Kreisamt für nachhaltige Entwicklung
Haydnstraße 5-7
Tel.: 07121 480-3335
nachhaltige-entwicklung@kreis-reutlingen.de
www.kreis-reutlingen.de

Weitere touristische Informationen:

Tourismusgemeinschaft Mythos Schwäbische Alb
Bismarckstraße 21
72574 Bad Urach
Tel.: 07125 1506060
info@mythos-alb.de
www.mythos-alb.de

Impressum:

Herausgeber: Landratsamt Reutlingen

Gestaltung: www.wenger-grafik-design.de

Fotos: Stadt Münsingen, A. Fink, R. Ruopp, Schmack, A. Hammer, hochgehberge, Kreismedienzentrum Reutlingen, Geschäftsstelle Biosphärengebiet Schwäbische Alb, Arnulf Hettrich, Stock.adobe.com - Kzenon, Bottenschein Reisen GmbH & Co.KG, Wenger Grafik-Design

Kartendaten: © OpenStreetMap-Mitwirkende

www.openstreetmap.org

Kartendarstellung: © OpenTopoMap (CC-BY-SA 2.0)